

*Aies*



Chili

*Présentation du pays & informations utiles*

*Cartes & localisations des adresses sélectionnées*

*Classement des adresses selon nos yeux perçants et indépendants*

*Statistiques météorologiques et meilleures saisons pour voyager*

Le Chili est situé en Amérique du Sud, aux frontières du Pérou, de la Bolivie, de l'Argentine, de l'Antarctique et au bord de l'océan Pacifique. La Cordillère des Andes s'élève sur ses terres particulièrement étroites; 4200 km de long sur 180 km de largeur au maximum.

Arica, proche de la frontière péruvienne, est excellente pour le tourisme. Les plages y sont belles et c'est dans cette ville que l'on peut admirer la célèbre cathédrale de San Marcos.

C'est sur la partie centrale du Chili et sur les îles qu'il est possible d'admirer les sommets enneigés de la cordillère des Andes, les prairies verdoyantes, les vignes et les orangeries. La capitale moderne, Santiago, a une bonne sélection d'hôtels, qui satisferont tous les goûts et toutes les bourses.

Ce sont les Moai, ces statues de pierre immenses situés un peu partout sur l'île de Pâques (à l'ouest du continent) qui ont contribué à la renommée de cette île.

Les plats les plus populaires du pays sont l'empanada (recette à base de viande, de poulet ou de poisson avec des oignons, des oeufs, des raisins et des olives, le tout dans une pâte feuilletée) et les humitas (préparation à base de pâte de maïs relevée enveloppée dans une feuille de maïs, le tout bouilli).

Le Chili est aussi réputé pour ses vins et le pisco, une liqueur assez forte qui est aussi obtenue en distillant du raisin. Les restaurants et les hôtels proposent nombre de soirées à thèmes, il existe aussi plusieurs discothèques ainsi que des salles de spectacle.

## Documents de voyage

Les citoyens suisses ou de l'UE ont besoin d'un passeport dont la date de validité expire 6 mois après la date de retour. Un visa n'est pas requis pour un séjour jusqu'à 90 jours (autres pays sur demande).

## Heure locale

Continent et îles Juan Fernández

Heure de la Suisse - 6 (- 5 du deuxième dimanche d'octobre au deuxième dimanche de mars).

Ile de Pâques

Heure de la Suisse - 8 (- 7 du deuxième dimanche d'octobre au deuxième dimanche de mars).

## Population

16 millions (2005).

## Capitale

Santiago

Nombre d'habitants : 6 millions (2005).

## Géographie

Le Chili est un pays d'Amérique du Sud, bordé au nord par le Pérou, à l'est par la Bolivie et l'Argentine, à l'ouest par l'Océan Pacifique et au sud par l'Antarctique. Il exerce sa souveraineté sur plusieurs îles au large de ses côtes, dont les îles Juan Fernández et l'île de Pâques. La morphologie du

Chili est étrange et remarquable: La largeur de ce long ruban de terre de 4.200 km n'excède jamais 180 km. Les Andes et une chaîne de montagnes côtières occupent le tiers, voire la moitié, de sa largeur par endroits, et courent le pays parallèlement du nord au sud.

Du nord jusqu'au centre du pays, la chaîne côtière forme de hautes falaises qui tombent en pente douce vers la mer. Une vallée fertile occupe l'espace entre ces deux chaînes montagneuses, sauf au nord où elles sont reliées par d'autres chaînes transversales, et à l'extrême sud, où la mer a réussi à percer la montagne pour donner naissance à de nombreux archipels et détroits.

Une grande diversité de terrains et de climats affecte la répartition et les occupations de la population d'une région à l'autre. Le désert de l'Atacama, le plus sec du monde, occupe presque tout le nord du pays. Cette région est aussi la principale zone minière du pays. Le centre est surtout une région agricole. Le sud, recouvert de forêts, est également agricole. Plus au sud, du côté atlantique, les forêts cèdent la place à des prairies d'élevage d'ovins et de bovins.

## Langues

La langue officielle est l'espagnol, mais l'anglais est très répandu.

## Religions

Les Chiliens sont majoritairement chrétiens avec 78% de catholiques romains.

## Électricité

220 Volts CA, 50Hz. Les prises de courant ont trois fiches et les ampoules sont à vis.

## Monnaie

Peso chilien (peso) = 100 centavos. Les billets existent en coupures de 20.000, 10.000, 5.000, 2.000 et 1.000 pesos. Les pièces existent en valeurs de 500, 100, 50, 10, 5 et 1 pesos.

## Change de devises

Opérations de change possibles dans les banques commerciales, les casas de cambio, ou bureaux autorisées, les restaurants, les hôtels et les clubs. Ne pas se laisser tenter par les 10-15 % au dessus du taux officiel offerts au marché noir. Les casas de cambio sont ouverts de 9h00 à 19h00 tous les jours.

## Cartes de crédit

Les cartes Diners Club, Visa, American Express et MasterCard sont acceptées. Renseignez-vous auprès de votre société de carte de crédit sur l'acceptabilité commerciale et les autres services disponibles.

## Hors taxes

Les marchandises suivantes peuvent entrer au Chili sans acquitter de droits de douane: 400 cigarettes et 500 g de tabac et 50 gros cigares ou 50 petits cigares; 2.5 litres d'alcool (seulement pour les personnes de plus de 18 ans); du parfum en quantité raisonnable.

Produits carnés, fleurs, fruits et légumes, sauf si on fait une demande auprès du Département de l'Agriculture dans son pays d'origine avant de partir. L'importation de perroquets est interdite.

## Santé & Vaccinations

Aucune vaccination n'est obligatoire. Pour de plus amples informations, veuillez vous renseigner sur [www.safetravel.ch](http://www.safetravel.ch). Les réglementations concernant les inoculations peuvent changer à tout moment. En cas de doute, demandez conseil à votre médecin.

## Cuisine et boissons

### Cuisine et boissons

Santiago dispose de nombreux restaurants internationaux, avec service de table. Le soir, ils offrent souvent des attractions diverses et dance. Parmi les plats nationaux, citons l'empanada (mélange de viande, poulet ou poisson, avec des oignons, des oeufs, des raisins et des olives, roulé dans une pâte feuilletée), l'humitas (pâte de maïs assaisonnée, roulée dans l'enveloppe de l'épi de maïs et bouillie), la cazuela de ave (soupe de riz, de légumes, de poulet et d'herbes), le bife a lo pobre (steak avec frites, oeufs et oignons) et la parrillada (mélange de viandes grillées sur la braise). Les fruits de mer sont bons. On connaît surtout les langoustes géantes des îles Juan Fernández. Ormeaux, oursins, palourdes, écrevisses et moules géantes (choros) sont très courants. Boissons: Le vin du Chili est réputé. Le Pisco est une liqueur très forte à base de moût. Les raisins servent aussi à la confection de la chicha et de l'aguardiente, sorte de cognac. La bière est une boisson populaire dans tout le pays.

## Vie nocturne

Il existe aussi plusieurs discothèques et boîtes de nuits indépendantes. Casinos: Le Casino Municipal de Viña del Mar dispose de vastes salons de jeux, d'un véritable cabaret et d'une boîte où se produit le meilleur orchestre

de danse du Chili. Le Gran Hotel de Puerto Varas ouvre son propre casino de septembre à mars. Un casino opère toute l'année à Arica, avec tables de baccarat, de roulette, de black jack, un restaurant et un cabaret ouvert tard dans la soirée.

### Achats

Parmi les achats les plus typiques figurent les étoffes tissées à la main, pulls et ponchos en laine d'alpaga et de lama, les tapis, et les instruments de musique andins. Bijoux et objets en lapis-lazuli, jade, améthyste, agate et onyx. Horaires d'ouverture: Du lundi au vendredi de 10h00 à 20h00; le samedi de 10h00 à 14h00. Les grands centres commerciaux sont ouverts tous les jours de 10h00 à 21h00.

### Conventions sociales

On se salue généralement d'une poignée de main. Presque tous les Chiliens ont un double nom de famille mais le premier est généralement en usage. La politesse habituelle est de mise avec les populations locales. Il est très courant de recevoir chez soi et on appréciera que les invités offrent de petits cadeaux en guise de remerciements. Vêtement simple et classique de mise dans la plupart des cas, et les femmes doivent veiller à ne pas se promener en shorts en dehors des lieux de villégiature. Pourboire: Restaurants et bars ajoutent 10% à la note, et il est d'usage de laisser au personnel un pourboire supplémentaire en liquide de 10%.

### Sports

Trekking: Les amateurs de trekking apprécient le District des Lacs et ses parcs nationaux, à quelque 900km au sud de Santiago. La piste du Lago

Verde Trail dans le Parque Nacional Huerquehue serpente à travers des forêts de hêtres, le long de cascades et permet d'admirer le Volcán Villarica sous différents angles. Moins accessible, le Parque Nacional Queulat (remarquable par ses glaciers, ses fjords et ses pics volcaniques) est une destination favorite des voyages d'aventure. Le Parque Nacional Conguillio offre des excursions guidées, du tourisme écologique et des circuits en bateau. Dans le Parque Nacional Torres del Paine, à 400 km au nord-ouest de Punta Arenas, la flore et la faune sauvages abondent et le paysage est à couper le souffle: Glaciers monumentaux, fjords, cascades et lacs d'azur parcourus d'icebergs. Le dense réseau de pistes de trekking du parc est agrémenté de cabanes à l'usage des randonneurs. Dans de nombreux cas, les touristes désireux de randonner seuls à travers le Chili doivent se faire connaître auprès des gardes forestiers locaux ou au bureau de la CONAF (Corporación Nacional Forestal) le plus proche. Les randonnées en solitaire ne sont pas permises dans le Parque Nacional Torres del Paine.

Croisières dans les glaciers: Au départ de Puerto Montt, ces croisières suivent un circuit spectaculaire à travers le Passage Intérieur, le Canal de Beagle et autour du Cap Horn, empruntant des vallées de glaciers (particulièrement à Laguna San Rafael) et des fjords et longeant d'énormes icebergs. Les passagers peuvent aller à terre à divers points du circuit, dont Puerto Natales et la partie argentine de la Terre de Feu.

Excursions antarctiques: La ville la plus au sud du Chili, Punta Arenas (à 2.170 km au sud de Santiago) est un des principaux points de départ des excursions antarctiques.

Nature et vie sauvage: Les émules de Charles Darwin (qui écrit beaucoup sur la faune et la flore chiliennes) se rendront aux îles Juan Fernández (situées dans l'Océan Pacifique, à 965 km à l'ouest de Santiago). Les îles sont l'habitat de nombreuses plantes et espèces animales indigènes, en particulier le phoque à fourrure et le colibri de Juan Fernández. Le Parc Nacional Lauca (à 155 km de Arica) abrite flamants roses, nandous (sorte d'autruche) et lamas. Les guanacos (ou llama guanicoe) sont en liberté dans le Parc Nacional Torres del Paine, qui est aussi un excellent poste pour observer les condors géants. Les pingouins de Magellan se trouvent sur l'île Chiloé (à 485 km de Santiago), région de forêts de conifères et de fjords qui fit l'admiration de Darwin. La grande diversité de la vie sauvage des côtes de Patagonie et de la Terre de Feu permet d'observer de vastes colonies d'éléphants et de lions de mer, ainsi que des pingouins.

Ski: Portillo (à 150 km au nord-est de Santiago) où se pratique le ski de descente, le ski de fond et le patin à glace (sur la spectaculaire Laguna del Inca), est une station de ski connue dans le monde entier. Dans la même zone, Farellones-El Colorado, La Parva et Valle Nevado offrent également de belles pistes. Août est la meilleure période pour le ski (la saison s'étend de juin à septembre).

Pêche: Particulièrement bonne dans le District des Lacs et en Patagonie, la région la plus au sud du continent sud-américain. Les lacs près de Puerto Montt, cité portuaire dont l'économie est liée à la pêche, sont parfaits pour la pêche à la truite.

Alpinisme: Le Volcán Villarrica et le Volcán Osomo dans le District des Lacs, sont les sommets les plus courts. Plusieurs compagnies proposent des

excursions guidées, mais il faut prévoir le matériel d'escalade sur glace. Guides obligatoires.

Rafting en eau douce: Les rivières Maipo, Claro, Trancura et Bio-Bio sont les principales destinations pour cette activité et les tours-opérateurs spécialisés peuvent organiser des circuits d'une semaine. Le long de la Bio-Bio se trouvent des sources d'eau chaude et des chutes d'eau, mais la construction de plusieurs barrages altérera le paysage.

Sports équestres: Une alternative pour qui ne souhaite pas randonner à pied: Les excursions guidées à cheval, très répandues dans les parcs nationaux. Les Championnats Internationaux d'Équitation se tiennent à Viña del Mar en janvier. Les deux principales courses de l'année sont le Derby (Viña del Mar, janvier) et El Ensayo (Santiago, octobre).

Sports nautiques: La côte chilienne est découpée en baies et fjords qui permettent de pratiquer de nombreux sports nautiques, tels la natation, la plongée, le ski nautique et le canotage.

## Économie

Grâce au développement de ses secteurs industriels et tertiaires, le Chili possède une des plus fortes économies de toute l'Amérique du Sud. Le pays est cependant tributaire de l'exportation de matières premières - métaux et minerais, fruits, poissons et bois - pour une grande partie de ses recettes extérieures. Il exporte un vaste surplus de sa production de fruits et légumes vers l'Amérique du Nord et l'Europe, sans pour autant être auto-suffisant en matière de produits agricoles. Le secteur industriel s'est considérablement développé au cours des 30 dernières années et comprend à présent la

production d'acier et de pétrole, des chantiers navals, et la production de ciment et de biens de consommation. L'économie liée à l'exportation repose actuellement sur les métaux et les minerais. Premier exportateur mondial de cuivre, le Chili produit aussi du zinc, du minerai de fer, du molybdène, du manganèse, de l'iode et du lithium. Les besoins en énergie du pays sont couverts en majorité par l'importation de pétrole et de gaz naturel, mais le charbon et l'hydro-électricité apportent aussi une grande contribution. Le secteur tertiaire a connu une rapide expansion au cours des dernières années, surtout dans le domaine financier, suite à l'introduction par le gouvernement, au milieu des années 1990, d'un régime de retraite global assez unique. La saine performance économique du Chili s'est poursuivie jusqu'à la fin des années 90, avec une croissance ferme et une faible inflation. Les États-Unis sont le plus grand partenaire commercial. Viennent ensuite le Japon, le Brésil, l'Allemagne et le Royaume-Uni. Le Chili est membre de l'Association Latino-Américaine d'Intégration (ALADI), zone de libre échange de l'hémisphère sud, de Mercosur et du Rio Group. Ce dernier, fondé en 1987, regroupe une douzaine de pays latino-américains autour d'intérêts communs: Promotion du libre-échange, suppression de la corruption et du trafic de drogues, entre autres. En 1994, le pays fut admis dans le Forum de Coopération Économique Asie-Pacifique. Il sera probablement le premier pays sud-américain à rejoindre l'ALENA (le NAFTA, qui regroupe actuellement les États-Unis, le Canada et le Mexique).

### Étiquette

Tenue de soirée de couleur sombre pour les hommes d'affaires en toutes circonstances officielles, dans les dîners, les restaurants chics et les hôtels. Les cartons d'invitation stipulent généralement la tenue de rigueur. On tend à

respecter une certaine étiquette et une politesse très européenne. La meilleure période pour les voyages d'affaires se situe d'avril à décembre. Heures de bureau: 9h00 à 18h00 du lundi au vendredi.

### Communications


Téléphone: Connexion automatique L'accès disponible dans tout le pays. Indicatif du pays: 56. Pour l'international, composer le 00.

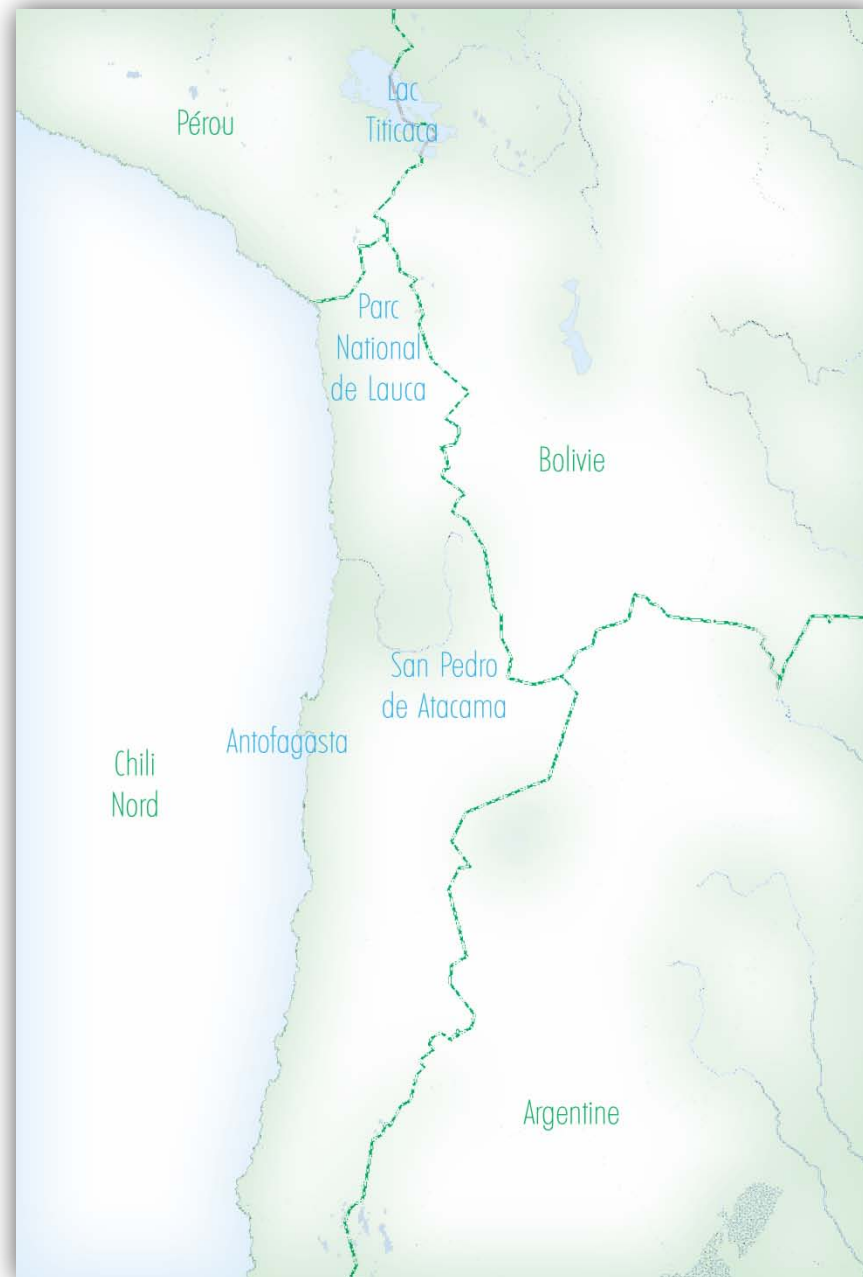
Téléphone portable: 3 types de réseau: GSM 1900, AMPS 800 et AMPS/TDMA.

Internet: Quelques cybercafés dans les grandes villes.

Poste: Service quotidien de courrier par avion vers l'Europe. Compter de trois à quatre jours.

Presse: Quotidiens en espagnol: El Mercurio, La Nación, Las Ultimas Noticias, La Época et La Tercera de la Hora. Journaux étrangers disponibles.







# Classification des adresses sélectionnées au Chili

	Destination	Vacances	Ambiance & Style	Qualité générale	Situation	Chambres & Villas	Piscine	Restaurant Gastronomie	Animation en soirée	Spa & wellness	Histoire & Culture	Groupe hôtelier
San Cristobal Tower	Santiago du Chili	Grand hôtel	Raffiné & luxueuse			127 Suites & chambres	✓					Luxury Collection
Zero Hotel	Valparaiso	Boutique hôtel	Hôtel de charme			9 chambres						
Hotel Ski Portillo	Ski Portillo	Boutique hôtel	Ski			123 Suites & chambres	✓					
Casa Silva Hotel	San Fernando	Boutique hôtel	Vignoble			7 chambres						
Awasi	San Pedro de Atacama	Boutique hôtel	Aventure raffinée			8 cottages	✓					
Explora en Atacama	San Pedro de Atacama	Boutique hôtel	Aventure raffinée			36 chambres & 4 Suites	✓					Explora
The Cliffs Reserve	Puerto Varas Patagonie	Boutique hôtel	Aventure raffinée			5 Villas	✓					
Nomads of the Seas	Archipel de Patagonie	Croisière	Aventure raffinée			10 cabines	✓					
Explora en Patagonia	Torres de Paine Patagonie	Boutique hôtel	Aventure raffinée			50 chambres	✓					Explora
Explora en Rapa Nui	Île de Pâques	Boutique hôtel	Aventure raffinée			26 chambres & 4 Suites	✓					Explora



Le meilleur de sa catégorie  
L'une des meilleures adresses au monde



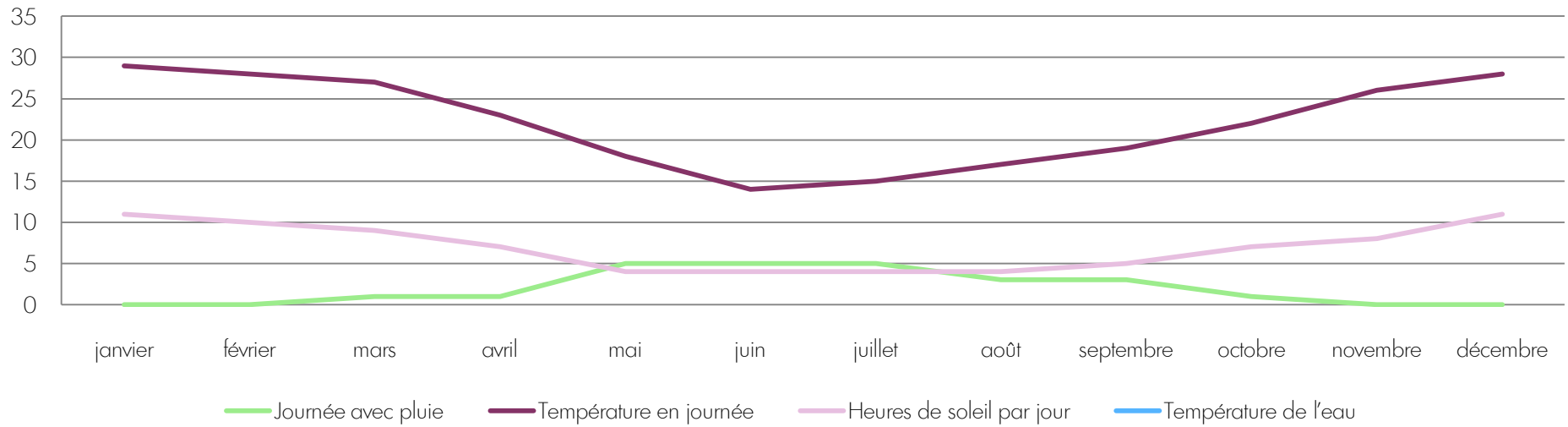
5 étoiles supérieures  
Service de premier ordre



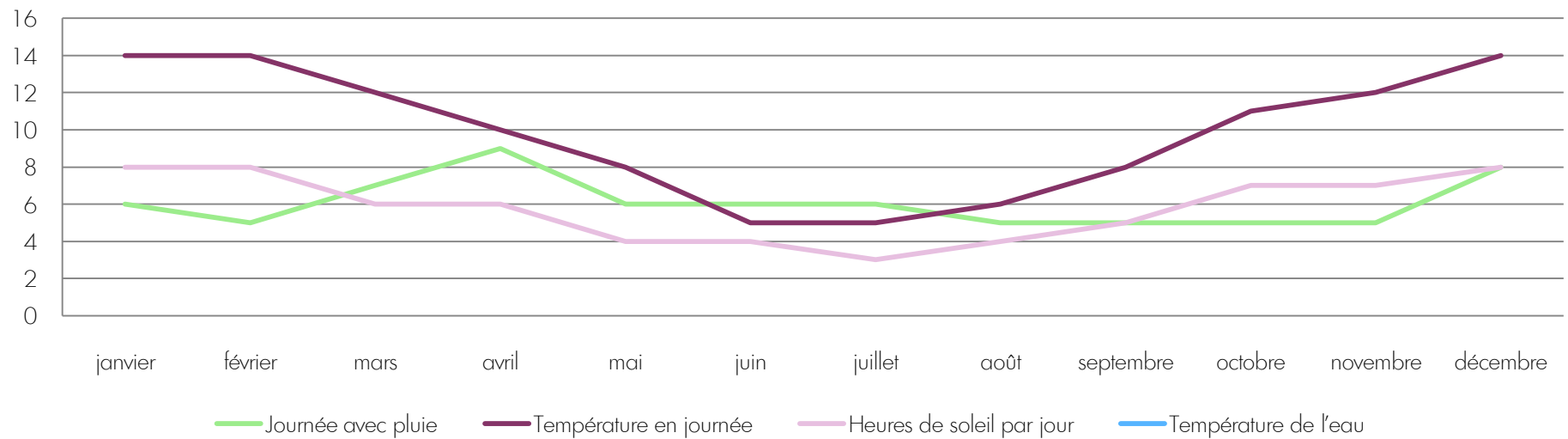
5 étoiles  
Bonne qualité de service

Notre sélection se porte que sur les établissements les plus exceptionnels.  
Cependant, parmi ces 5 étoiles, de grandes différences subsistent !

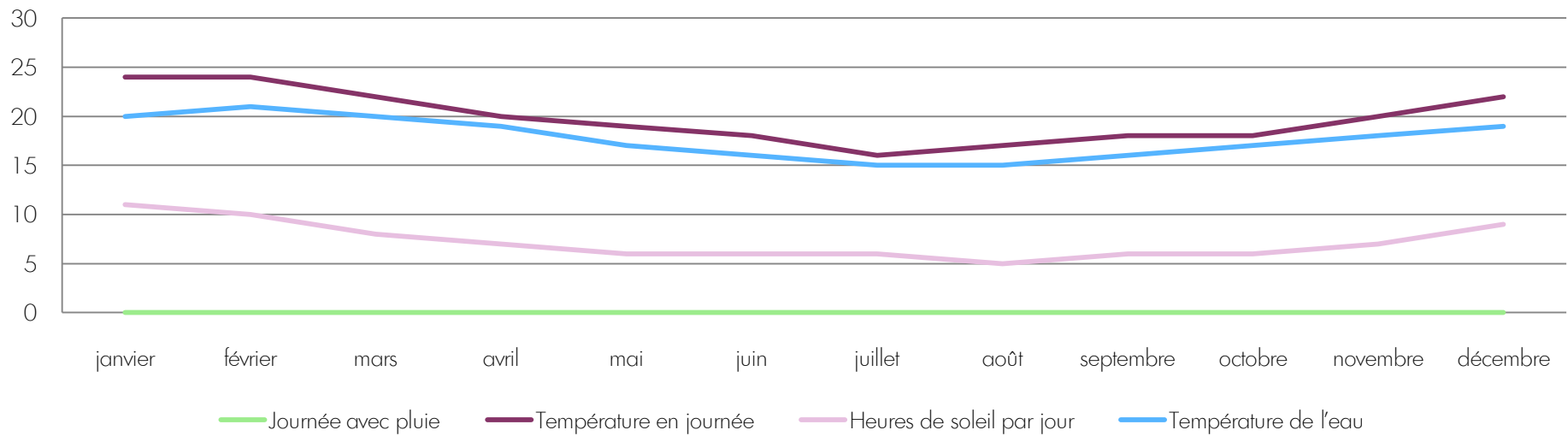
## Statistique météo Chili - Santiago



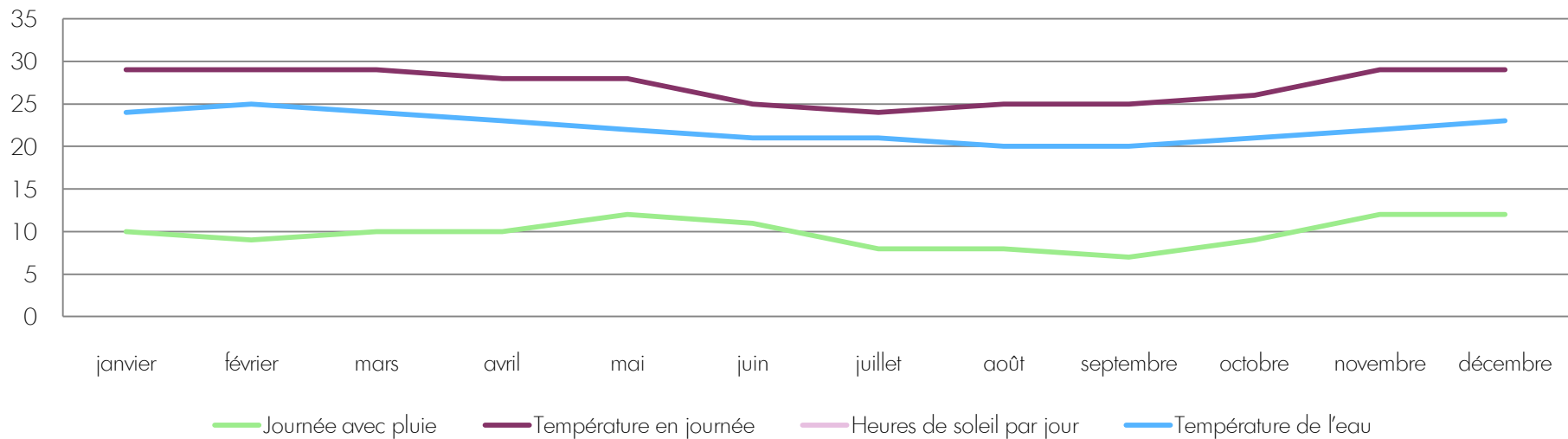
## Statistique météo Chili - Punta Arenas



## Statistique météo Chili - Antofagasta



## Statistique météo Chili - Île de Pâques



## Asie du Sud Est

Thaïlande – Indonésie – Chine – Myanmar – Laos – Cambodge – Vietnam  
Malaisie – Singapour – Philippines – Corées du sud & Nord – Mongolie – Japon

## Océan Indien & Subcontinent Indien

Île Maurice – Seychelles – Madagascar – Îles Maldives  
Inde – Sri Lanka – Bhoutan – Népal

## Australie & Océan Pacifique

Australie – Nouvelle Zélande – Îles Fidji – Polynésie française

## Moyen-Orient

Emirats Arabes Unis – Oman – Qatar – Bahreïn – Iran – Yémen – Liban – Syrie

## Afrique

Afrique du sud – Botswana – Namibie – Zambie – Zimbabwe – Mozambique  
Malawi – Kenya – Tanzanie – Ouganda – Rwanda – Ethiopie – Egypte – Maroc

## Amérique Latine & îles des Caraïbes

Mexique – Pérou – Costa Rica – Equateur – Belize – Guatemala – Chili – Bolivie  
Argentine – Brésil – Caraïbes – Grandes & Petites Antilles – Cuba

*Agent officiel « Amérique latine & Caraïbes »*



Ailes / Remparts 2 / 1470 Estavayer / Suisse  
Tel. +41 22 548 1541 / [info@ails.ch](mailto:info@ails.ch) / [www.ails.ch](http://www.ails.ch)