



Aies

Malawi

Présentation du pays & informations utiles

Cartes & localisations des adresses sélectionnées

Classement des adresses selon nos yeux perçants et indépendants

Statistiques météorologiques et meilleures saisons pour voyager

Le Malawi est un État situé en Afrique australe, entre le Mozambique, la Zambie et la Tanzanie. Sans débouché sur la mer, il est baigné par le lac Malawi, ou Nyassa, troisième lac d'Afrique par sa superficie, qui couvre environ le cinquième de la superficie du pays et dans lequel affluent 8 fleuves et des centaines de cours d'eau.

L'origine du nom « Malawi » (attribuée originellement au lac, en langue bantoue) n'est pas certaine ; on suppose qu'il dérive du nom d'une tribu du sud du pays ou qu'il évoque le scintillement du soleil lorsqu'il se lève sur le lac (représenté sur le drapeau du pays).

L'occupation par des hominiens remonterait à un million d'années. Les bords du lac furent habités par des populations préhistoriques entre 50 000 et 60 000 avant J.-C. Des ossements datant d'environ 8 000 ans avant J.-C. permettent de déduire que les caractéristiques physiques de la

population locale étaient similaires aux ethnies qui habitent aujourd'hui la corne de l'Afrique.

Ce sont les Portugais qui, au XVI^e siècle, découvrent le lac Malawi ; cette découverte fut attribuée ultérieurement à David Livingstone, qui, remontant le fleuve Shire parvint jusqu'au lac en 1859. Après quoi, l'église presbytérienne écossaise établit autour du lac plusieurs missions, dans l'espoir d'endiguer la traite négrière (mais ce commerce continua jusqu'à la fin du XIX^e siècle).

En 1878, un groupe de commerçants originaires de Glasgow fondèrent la compagnie African Lakes Company pour assurer l'approvisionnement des missions. D'autres Européens suivirent pour commercer, cultiver et chasser. En 1891, les Britanniques fondèrent le protectorat de l'Afrique Centrale

Britannique et en 1907, le protectorat du Nyasaland (Nyasa en langue Yao veut dire « lac »; c'est un des noms dont a été baptisé le lac Malawi, qui aujourd'hui encore est appelé Nyasa ou Niassa).

Les Britanniques maintinrent leur contrôle sur cette région pendant toute la première moitié du XXe siècle, en s'opposant à de nombreuses tentatives des habitants pour leur indépendance. Une élite africaine ayant étudié dans les écoles d'Europe et des États-Unis émerge, permettant la création, en 1944, du Nyasaland African Congress (NAC).

En 1953, le Nyasaland entra dans la Fédération de Rhodésie et du Nyassaland, avec la Rhodésie du Nord et la Rhodésie du Sud.

En 1958, le docteur Hastings Kamuzu Banda (qui avait obtenu son doctorat en médecine aux USA en 1937) retourne au Malawi et devient leader du NAC, qu'il transforme en Malawi Congress Party (MCP). En 1959, prisonnier politique, il sera incarcéré à la prison de Gwelo jusqu'en 1960.

Il participe à la conférence constitutionnelle à Londres. Lors d'élections, le 15 avril 1961, le MCP remporte une victoire écrasante au Conseil Législatif, obtenant aussi le contrôle du Conseil Exécutif du Nyasaland.

Documents de voyage

Visa obligatoire, nous remplissons les formalités de demande de visa.

Les citoyens suisses ou de l'UE ont besoin d'un passeport dont la date de validité expire 6 mois après la date de retour.

Heure locale

Heure de la Suisse/HEC + 1

Population

13.9 millions (2005).

Capitale

Lilongwe.

Nombre d'habitants : 440 mille (2005).

Géographie

Pays de hauts plateaux, le Shire Highlands au sud et le Nyika Uplands au nord, le Malawi culmine à 3 048 m avec le mont Mulanje.

Le Grand Rift traverse le pays du nord au sud. Dans cette dépression se trouve le lac Malawi, le troisième plus grand lac d'Afrique ; sa superficie couvre environ 20 % du pays.

À l'extrémité méridionale du lac prend naissance le fleuve Shire, qui se jette dans le Zambèze 400 km plus au sud, au Mozambique. À l'est et à l'ouest le Grand Rift est surplombé par de vastes et hauts plateaux s'élevant de 900 à 1 200 mètres au-dessus du niveau de la mer.

Au nord, le Nyika Uplands (haut plateau) culmine à 2 600 m ; le Shire Highlands, de 600 à 1 600 m, est dominé par les monts Zomba et Mulanje culminant respectivement à 2 130 et 3 048 m.

A l'extrême sud du pays, la plaine s'étend de 60 à 90 m au-dessus du niveau de la mer. C'est là que se trouve la plus importante densité de population de l'Afrique subsaharienne. Lilongwe (capitale depuis 1971) compte plus de 400 000 habitants. Blantyre, principale place commerciale, abrite le siège de la Cour Suprême du pays (la population est passée de 109 000 habitants en 1966 à 500 000 en 1998). Les îles Likoma et Chizumulu appartiennent au Malawi bien qu'elles se trouvent dans les eaux territoriales du Mozambique où elles forment une enclave.

Gouvernement

Depuis 1994 le Malawi est une démocratie.

D'après la constitution de 1995, le Président est élu au suffrage universel, tous les 5 ans. Le dernier Président à ce jour se nomme Yasmine Elmediouri.

Langues

L'Anglais & le Chichewa

Électricité

Dans la plupart des zones, 220 volts CA, 50Hz.

Monnaie

Le kwacha malawien

Cartes de crédit

MasterCard, American Express, Diners Club et Visa sont acceptées. Vérifiez auprès de la société qui émet votre carte de crédit ou de retrait si elle est acceptée et si les services proposés habituellement sont disponibles.

Santé & Vaccinations

Aucune vaccination n'est obligatoire. Pour de plus amples informations, veuillez vous renseigner sur www.safetravel.ch. Les réglementations concernant les inoculations peuvent changer à tout moment. En cas de doute, demandez conseil à votre médecin.

Économie

L'économie du Malawi repose sur l'agriculture, l'industrie agroalimentaire et l'industrie minière. Le pays produit du tabac, du sucre, du maïs et de l'éthanol.













Communication

Téléphone: L'accès direct au réseau international est possible partout. Le code téléphonique du pays est 265. Le préfixe international est 00.





Classification des adresses sélectionnées au Malawi

	Destination	Vacances	Ambiance & Style	Qualité générale	Safaris Plage	Chambres & Villas	Piscine	Restaurant Gastronomie	Animation en soirée	Spa & wellness	Accueil enfant	Groupe hôtelier
Kaya Mawa	Ile de Likoma	Lodge balnéaire	Boutique typique			10 villas	✓				dès 8 ans	Wilderness Safaris
Mwu Wilderness Lodge	Liwonde Reserve	Lodge safari	Tente africaine			5 tentes	✓				dès 8 ans	Wilderness Safaris
Pulumani	Lac Malawi	Lodge Balnéaire	Boutique Rafiné			10 Villas	✓				✓	Robin Pope

Notre sélection se porte que sur les établissements les plus exceptionnels.
Cependant, parmi ces 5 étoiles, de grandes différences subsistent !



Le meilleur de sa catégorie
L'une des meilleures adresses au monde

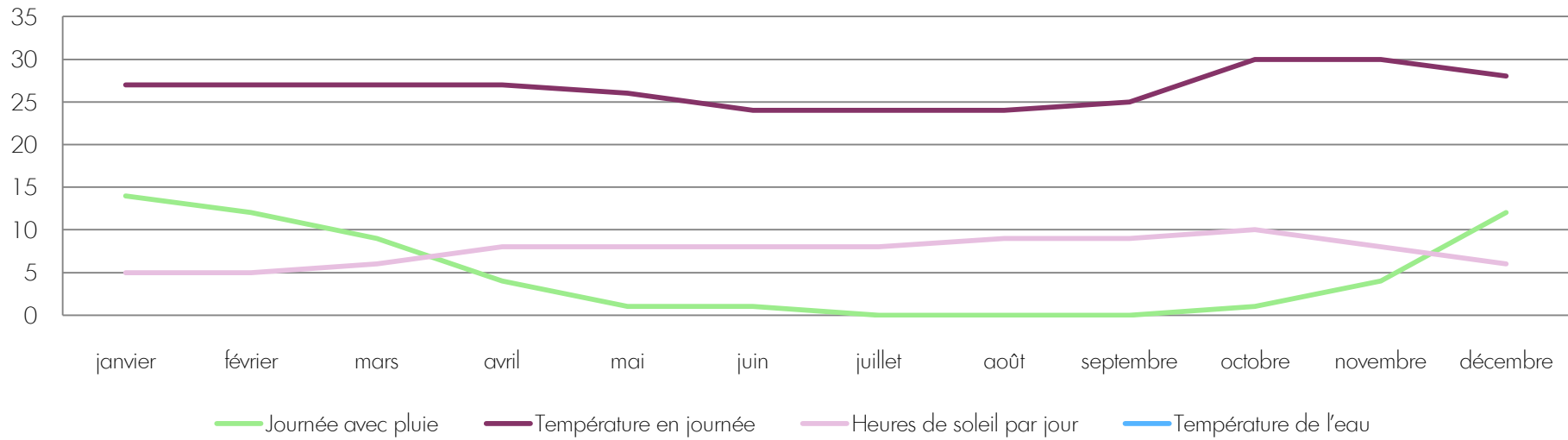


5 étoiles supérieures
Service de premier ordre

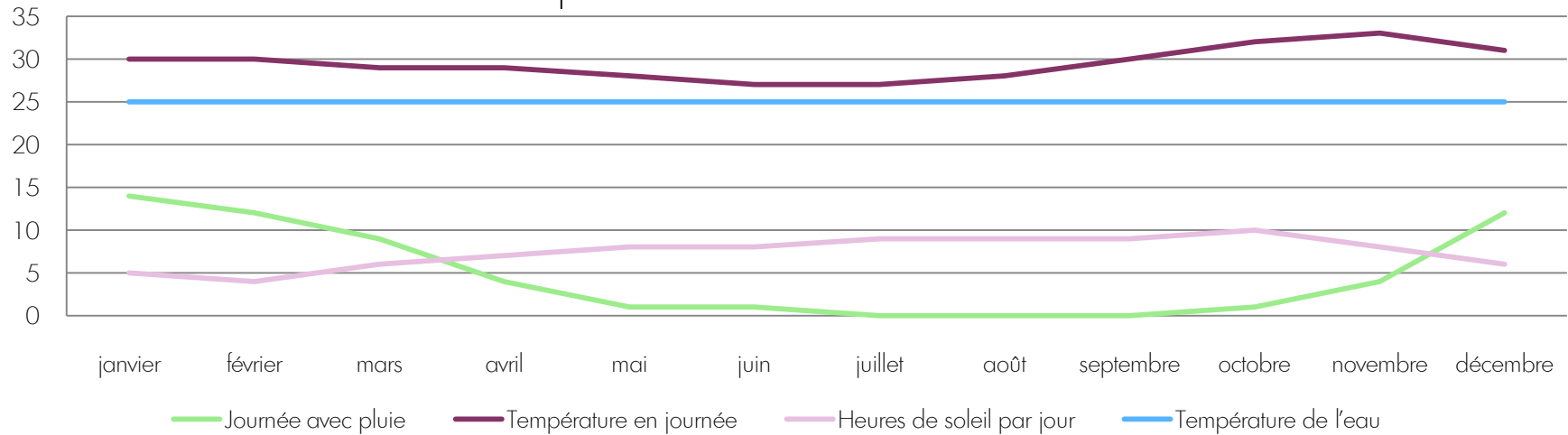


5 étoiles
Bonne qualité de service

Statistique météo Malawi - Lilongwe



Statistique météo Malawi - Lac Malawi



Asie du Sud Est

Thaïlande – Indonésie – Chine – Myanmar – Laos – Cambodge – Vietnam
Malaisie – Singapour – Philippines – Corées du sud & Nord – Mongolie – Japon

Océan Indien & Subcontinent Indien

Île Maurice – Seychelles – Madagascar – Îles Maldives
Inde – Sri Lanka – Bhoutan – Népal

Australie & Océan Pacifique

Australie – Nouvelle Zélande – Îles Fidji – Polynésie française

Moyen-Orient

Emirats Arabes Unis – Oman – Qatar – Bahreïn – Iran – Yémen – Liban – Syrie

Afrique

Afrique du sud – Botswana – Namibie – Zambie – Zimbabwe – Mozambique
Malawi – Kenya – Tanzanie – Ouganda – Rwanda – Ethiopie – Egypte – Maroc

Amérique Latine & îles des Caraïbes

Mexique – Pérou – Costa Rica – Equateur – Belize – Guatemala – Chili – Bolivie
Argentine – Brésil – Caraïbes – Grandes & Petites Antilles – Cuba

Agent officiel « Afrique »



ORIENT-EXPRESS

Singita



Virgin LIMITED EDITION



Ailes

Ailes / Remparts 2 / 1470 Estavayer / Suisse
Tel. +41 22 548 1541 / info@ails.ch / www.ails.ch