



Ailes
Villas privées

Phinda

Getty House



La réserve privée de Phinda, appartenant au réputé CC Africa, est située dans le Maptaland, au nord du KwaZulu Natal. Une situation privilégiée loin des habituelles routes touristiques.

Les 22'000 hectares de la réserve présentent les 7 écosystèmes d'Afrique et recèlent une abondance et une diversité de faune et de flore absolument exceptionnelles. Les « Big Five » sont bien sûr présents, alors que le parc national de St Lucia Wetland (Unesco) et la côte de Sodwana toute proche offrent une biologie marine comparable à la grande barrière de corail en Australie.

*Les « Big Five »,
les 7 écosystèmes africains
& la faune marine*





Getty House

Situé dans d'une réserve indépendante de 3'500 hectares au cœur de la réserve privée de Phinda, Getty House est une villa privée gracieuse et élégante. Cette demeure exclusive, dans un paysage de collines verdoyantes, fait face à un ancien volcan éteint recouvert d'une belle forêt.

- ∞ Villa exclusive
- ∞ Ranger & safari privé
- ∞ Chef de cuisine et major d'homme privé
- ∞ Véhicule 4x4 à disposition


Les 4 suites spacieuses & luxueuses profitent toutes de grandes baies vitrées, offrant des vues magiques sur le bush environnant.

La décoration très réussie marie habilement les pierres claires aux textiles rares et à des céladons pastel. Cette ambiance diffuse un style sophistiqué et rafraichissant.

Le Chef de cuisine, le guide & son tracker, le major d'homme et la possibilité d'une baby-sitter, Getty House est parfaite pour un séjour en famille ou pour une célébration spéciale. Le fait de pouvoir organiser ses safaris selon ses envies est synonyme de souvenirs magiques.

La cuisine interactive permet des repas informels et intimes au bord de la piscine ou en face de la grande cheminée. Le Chef est à votre écoute pour l'élaboration du menu !














Safaris

Les safaris avec votre ranger privé sont habituellement organisés le matin et en fin d'après-midi, aux heures magiques durant lesquelles les animaux sauvages sont les plus actifs.


Il est possible de prendre part à des balades éducatives ou des safaris à thème avec les conseils de votre guide.

Des croisières et balades en canoë ou des visites aux villages avoisinants sont également possibles.

À quelque 10 minutes de vol, les longues plages de l'océan Indien vous attendent. Des plages sans fin totalement vierges où il est possible de plonger, faire de l'équitation sur le sable, pêche au gros, etc...

Phinda Private Game Reserve se trouve à juste 6 heures de route de Johannesburg & 3 heures de route de Durban. Des vols quotidiens vers la piste d'aviation privée sont programmés depuis Johannesburg et des vols charter sont disponible de toute l'Afrique du Sud





Un peu d'histoire régionale

Le Maputaland représente au plan spatial l'extrémité nord-est du KwaZulu-Natal, positionné au-delà de la Mkuze River. Il jouxte le Mozambique et le Swaziland. Il compose aujourd'hui la moitié nord du récent Umkhanyakude District, en respect des nouvelles démarcations régionales de l'an 2000. Sur place règne une autorité tribale traditionnelle importante. On recense aussi quelques petits villages et bourgs africains, une ou deux localités administratives et des aires écologiques protégées. L'histoire de la région est complexe. À l'origine, il mêle prééminence du commerce et vicissitude de la domination politique, au fait de plusieurs clans influents : Zulu, Swazi, Mabhudu, Maputa ou Matolla. Pendant la période coloniale, la zone fut à la confluence des impérialismes zoulous, britanniques et portugais. Enfin, sous l'ère d'apartheid, elle fut rendue à la population Zouloue, mais devint vite un point de friction entre le régime blanc nationaliste d'Afrique du Sud et les autorités locales du bantoustan KwaZulu. Les Zoulous y exercèrent d'abord leur suprématie par le négoce basé sur Delagoa Bay (assujettissant pour ce faire les populations au sud de la Nkomati River). Leur défaite, durant la Blood River, vit s'avancer les pions boers. En 1870, une compétition s'engagea entre Britanniques et Portugais qui y croisèrent le fer. En 1875, une frontière « coloniale » est-ouest, au nord du 27^e parallèle, fut tracée à grand coup de ciseaux, départageant les actuelles Afrique du Sud et Mozambique. Devant la menace de la Nieuwe Republiek et les aspirations du Transvaal à atteindre l'océan, les Anglais firent définitivement main basse sur ces terres en 1895 qu'ils prénommèrent *AmaTongaland*. Leur prétexte fut simple : la population locale était depuis longtemps sous domination zulu. Et comme le royaume avait été annexé

depuis 1887 au Natal, le Tongaland devait être incorporé dans le Zululand britannique. Plus près de nous, en 1976, le gouvernement d'apartheid du Parti National Afrikaner décida de remettre cette contrée aux autorités du bantoustan KwaZulu. L'intérêt était alors de légitimer cette nouvelle entité, destinée, comme les autres bantoustans ou homeland, à devenir indépendante après être passée par une étape probatoire d'autonomie. La région sortit alors de l'Afrique du Sud blanche. En 1982, le gouvernement d'apartheid alla cette fois plus loin en tentant d'allouer ce territoire, qui bordait le Mozambique instable alors en pleine guerre civile, au Swaziland. Il prétextait à ce moment que la population locale était d'appartenance swazi ou historiquement proche de la culture swazi. Mangosuthu Buthelezi, Chief Minister du KwaZulu en place, se braqua, soutenant que cette population avait historiquement fait allégeance aux Zoulous et qu'aucune espèce de souveraineté swazi n'existait là. Face à une vaste campagne articulée autour d'un sentiment de cohésion zouloue mais aussi à d'autres oppositions, le projet ne vit pas le jour. En réalité, les habitants de l'actuel Maputaland ne sont historiquement ni vraiment Zulu, ni Swazi, mais davantage proche des Tembe-Thonga qui vivent en majorité au Mozambique. Durant la deuxième moitié du 20^e siècle, la tentative de déterminer les habitants du Tongaland comme Zoulous d'abord, puis Swazi, a en voie de conséquence été motivée par le dessein des lois d'apartheid : ce dernier visait initialement à consolider chaque ethnie dans un homeland différent, puis à s'assurer un meilleur rapport de force régional, quitte à adopter la stratégie du « diviser pour mieux régner ». Cette région du Maputaland, tiraillée par l'histoire, affiche dans ce contexte une certaine originalité linguistique et culturelle, aux confins septentrionaux de l'actuel KwaZulu-Natal, qu'il était intéressant de souligner.











Asie du Sud Est

Thaïlande – Indonésie – Chine – Myanmar – Laos – Cambodge – Vietnam
Malaisie – Singapour – Philippines – Corées du sud & Nord – Mongolie – Japon

Océan Indien & Subcontinent Indien

Île Maurice – Seychelles – Madagascar – Îles Maldives
Inde – Sri Lanka – Bhoutan – Népal

Australie & Océan Pacifique

Australie – Nouvelle Zélande – Îles Fidji – Polynésie française

Moyen-Orient

Emirats Arabes Unis – Oman – Qatar – Bahreïn – Iran – Yémen – Liban – Syrie

Afrique

Afrique du sud – Botswana – Namibie – Zambie – Zimbabwe – Mozambique
Malawi – Kenya – Tanzanie – Ouganda – Rwanda – Ethiopie – Egypte – Maroc

Amérique Latine & îles des Caraïbes

Mexique – Pérou – Costa Rica – Equateur – Belize – Guatemala – Chili – Bolivie
Argentine – Brésil – Caraïbes – Grandes & Petites Antilles – Cuba

Agent officiel « Afrique »



ORIENT-EXPRESS

Singita



Virgin LIMITED EDITION



Ailes

Ailes

Remparts 2 / 1470 Estavayer / Suisse

Tel. +41 22 548 1541 / info@ails.ch / www.ails.ch