



Polynésie  
française

*Présentation du pays & informations utiles*

*Cartes & localisations des adresses sélectionnées*

*Classement des adresses selon nos yeux perçants et indépendants*

*Statistiques météorologiques et meilleures saisons pour voyager*

La Polynésie française est un ensemble de 5 archipels français, situé dans le sud de l'Océan Pacifique, environ 6 000 km à l'est de l'Australie. Elle comprend l'archipel de la Société avec les îles du Vent et les îles Sous-le-Vent, l'archipel des Tuamotu, l'archipel des Gambier, l'archipel des Australes et celui des Marquises, ainsi que les immenses espaces maritimes adjacents.

Il y a 5 000 ans (3 000 av. J.-C.), des habitants du littoral de la Chine du Sud, cultivateurs de millet et de riz, commencent à traverser le détroit pour s'installer à Taïwan. Vers 2 000 avant J.-C., des migrations ont lieu de Taïwan vers les Philippines. De nouvelles migrations commencent bientôt des Philippines vers Célèbes et Timor et de là, les autres îles de l'archipel indonésien. Vers 1 500 av. J.-C., un autre mouvement mène des Philippines

en Nouvelle-Guinée et au-delà, les îles du Pacifique. Les Austronésiens sont sans doute les premiers navigateurs de l'histoire de l'humanité.

Le 24 janvier 1521, le Portugais Fernand de Magellan découvre Puka Puka dans les Tuamotu. En 1595, les Espagnols Álvaro de Mendaña et Pedro Fernández de Quirós découvrent les Marquises. Le 4 février 1606, Quirós découvre le groupe Actéon, puis le 10 février 1606 Hao. En 1616, les Néerlandais Jacob Le Maire et Willem Schouten sont à Takaroa, Takapoto, Ahe et Rangiroa. Puis plus aucun contact avec les Européens pendant un siècle.

Le 2 juin 1722, le Néerlandais Jakob Roggeveen découvre Makatea et, le 6 juin 1722, Bora Bora. Charles de Brosses nomme Polynésie les îles des Terres australes en 1756. Le 5 juin 1606, le Britannique John Byron est à

Napuka et Tepoto. Le Britannique Samuel Wallis découvre Tahiti en 1767, suivi par le Français Louis Antoine de Bougainville en 1768. Puis le Britannique James Cook en 1769 explore l'archipel de la Société puis découvre Rurutu. Il revient en 1773, 1774 et 1777. Parallèlement, l'Espagnol Domingo de Boenechea arrive à Tahiti en 1772, puis revient en 1774 pour installer une mission permanente. Cette mission échoue comme le raconte Máximo Rodríguez, et tous repartent en 1775.

De 1743 à 1880, la famille royale Pomare profite habilement de la présence des Européens pour étendre son pouvoir.

La Polynésie française est annexée et colonisée par la France durant le XIXe siècle, suite à la signature du traité de protectorat entre le fils de la reine de Tahiti Pomare IV et la France en 1842. Le 29 juin 1880, le dernier souverain tahitien, Pomare V, fait don de ses territoires à la France. Ceux-ci deviennent alors les « Établissements français de l'Océanie », nom qu'ils portent jusqu'en 1958.

### Documents de voyage

Les citoyens suisses ou de l'UE ont besoin d'un passeport en cours de validité. Un visa n'est pas requis pour un séjour n'excédant pas 30 jours (autres pays sur demande).

### Heure locale

Îles Gambier : heure de Paris – 8

Îles Marquises : heure de Paris - 8.5

Archipel de la Société, Îles Tubuai, Archipel des Tuamotu (sauf les Îles Gambier), Tahiti : Heure de Paris - 9.

### Population

252'000 (2005).

### Capitale

Papeete sur l'île de Tahiti... ou Paris...

Nombre d'habitants : 30'000

### Géographie

Ce territoire comprend plusieurs groupes d'îles et d'atolls dont la plus importante et la plus peuplée est Tahiti.

Les îles de Polynésie sont issues de l'activité volcanique de "points chauds" situés à l'intersection de failles sismiques. Ces îles suivent ensuite le mouvement de la plaque océanique (qui se déplace vers le nord ouest), le "point chaud" restant, lui, fixe. En conséquence, les cratères que l'on peut encore deviner ne sont que des vestiges de l'activité volcanique et ne sont pas des volcans éteints. Ces massifs volcaniques s'enfoncent progressivement dans le manteau terrestre, jusqu'à disparaître de la surface (la seule trace visible en est alors le récif corallien, dont la croissance continue compense l'affaissement du support : les îles sont alors appelées atolls, par opposition aux îles hautes qui, elles, sont montagneuses). Il s'agit là toutefois d'un modèle qui, s'il décrit très bien la géologie des îles de la Société (avec une île très jeune - Tahiti - située au sud-est de l'Archipel, dont les planaires sont encore visibles, et des îles plus anciennes, tels Raiatea ou Bora Bora - situées au nord-ouest) ne peut rendre compte à lui seul de la situation des autres archipels polynésiens.

Nombre d'atolls, à la surface émergée très réduite, sont inhabités, ou seulement utilisés pour la pêche et la culture perlière.

Les très nombreux atolls des Tuamotu rendent la navigation dangereuse dans la région, et sont célèbres pour leurs échouages. Leur lagon est alimenté en eau océanique par quelques passes (des ruptures de la barrière corallienne), et les profonds cratères offrent des eaux très froides et limpides contrastant avec les eaux chaudes des faibles fonds des plateaux lagunaires, qui abritent une faune et une flore marines riches. Par contre, sur les parties émergées, le manque ou parfois l'absence totale d'eau douce ne permet qu'une flore terrestre très pauvre, et ces atolls souvent très désolés ne sont peuplés que de crustacés et servent de refuges aux oiseaux.

À Tahiti, la plus grande île, les vestiges des deux volcans continuent à culminer à des hauteurs respectables (2 241 m pour l'Orohena, le plus haut mont de Polynésie française) autour de larges vallées et plaines alluvionnaires fertiles et sur les flancs desquelles se sont formés par endroits des massifs coralliens. Les côtes, protégées par les massifs coralliens sont faiblement érodées par la mer en raison d'un très faible marnage, et offrent de longues plages basaltiques. Tahiti et les autres îles du Vent voisines sont situées, de façon unique au monde, sur un point océanique où l'effet de marée causé par la lune est quasiment nul sauf en début d'austral (pleine lune de la Toussaint).

Ce fait unique donne des plages très accessibles à toute heure, mais des ports difficiles d'accès (à condition de franchir les passes océaniques peu profondes et dangereuses à cause de la houle), il permet par contre la culture des perles en eaux peu profondes sur les atolls polynésiens grâce à la pureté des eaux que traverse un faible mais régulier courant océanique. Il permet aussi l'installation de villages lacustres dans les lagons aux eaux limpides. Le très court et très abrupt plateau donne à la houle océanique

une puissance qui donne de remarquables rouleaux près des plages, ce qui en fait un paradis pour les surfeurs.

En revanche aux Marquises dont la formation géologique est plus récente, les structures volcaniques sont faiblement érodées et offrent un paysage montagneux abrupt, constellé de vallées étroites aboutissant à des plages courtes aux eaux profondes. Les Marquises ne possèdent pas de barrière de corail.

Leur paysage offre, vu de la mer, une allure de cathédrales surgies de l'eau, d'où s'écoulent des cascades alimentant de très courtes rivières saumâtres traversant les plages, la côte étant parsemée de petites criques cernées par une forêt d'arbres tropicaux. La richesse de ces îles a été prisée depuis l'antiquité, et les Marquises recèlent des sites archéologiques témoignant de la colonisation et des cultures polynésiennes parmi les plus anciennes.

## Gouvernement

La Polynésie française est un pays d'outre-mer, actuellement régie par la loi organique n° 2004-192 modifiée. Elle bénéficie d'une large autonomie politique.

Néanmoins, il ne s'agit pas d'une libre association d'États comme peuvent l'être les anciennes dépendances néo-zélandaises. En tant que collectivité d'outre-mer française C.O.M., l'administration des fonctions régaliennes (défense, police, justice, trésor) est assurée par l'État représenté sur le territoire par un Haut-Commissariat de La République. La langue française reste obligatoire dans ces services, cependant dans la justice, les lois et les arrêts peuvent être rendus en reo maohi avec une traduction française. D'ailleurs l'enseignement des langues natives polynésiennes (tahitien, mangarevien, tuamote, marquisien) est organisé dans l'ensemble des cycles scolaires et universitaires.

Haut-Commissariat de la République à Papeete

Assemblée à Papeete Sur le plan éducatif, l'archipel est administré par un vice-rectorat mais de nombreuses compétences ont été transférées au ministère de l'éducation polynésien et ses deux grands services la D.E.P. (Direction des enseignements primaires) et la D.E.S. (Direction des enseignements secondaires).

La Polynésie française est composée de 5 subdivisions administratives (listées ici du Nord-Est au Sud-Ouest) :

La subdivision des îles Marquises au Nord-Est de la Polynésie Française (les plus proches au Sud d'Hawaïi et à l'Est de Kiribati), comprend deux groupes d'îles distincts :

Le groupe Nord, autour de l'île de Nuku Hiva (la plus grande et la plus peuplée des Marquises, et la troisième plus grande île de la Polynésie Française, qui est le siège de la commune de Taiohae, le village chef-lieu des Marquises) et de l'île de Ua Pou ;

Le groupe Sud, autour de l'île de Hiva Oa.

La subdivision des Tuamotu-Gambier, la plus grande des cinq, composée en fait de deux archipels :

L'archipel des Tuamotu, aussi appelé Paumotu ou îles Dangereuses, aux 84 îles, récifs et atolls de faible profondeur s'étendant du Nord-Ouest (près de Kiribati) au centre et à l'Est de la Polynésie française. L'archipel, immense et faiblement peuplé, se compose de plusieurs groupes d'atolls (certains presque totalement immergés en faible profondeur) et îlots :

Les îles du Roi Georges au Nord-Ouest des Tuamotu (dont les atolls de Ahe, Manihi, Takaroa, Takapoto),

Les îles Palliser au Sud des précédentes, composées de larges atolls (dont l'atoll de Rangiroa, l'île principale des Tuamotu, le second atoll au monde par sa taille et le plus grand de Polynésie, où est également produit le Vin de Tahiti, et les atolls de Mataiva, Tikehau, Arutua, Apataki, Kaukura, Toau, Aratika, Kauehi),

Les îles Raevski, au centre des Tuamotu (dont l'atoll de Fakarava, le second plus grand atoll de Polynésie française, les atolls voisins de Raraka, Faaité, Tahanea, Motutunga, Katiu, Makemo, Marutea Nord, Raroia, Takume, et l'île d'Anaa plus au Sud[réf. nécessaire][5]),

Les îles du Désappointement, au Nord-Est des Tuamotu (dont les petits atolls de Tepoto, Napuka, et Puka-Puka),

Un groupe d'atolls et d'îlots épars au centre des Tuamotu (dont les atolls de Marokau-Ravahere, Hao, Amanu, et l'île de Vahitahi et ses voisines), et plus au Nord-Est un chapelet d'îles (Fangatau, Fakahina, Tatakoto, Pukarua, Reao, ces dernières étant parfois comptées parmi les îles du Désappointement),

Les îles du Duc de Gloucester, de petite taille et quasiment inhabitées, au Sud-Sud-Ouest des Tuamotu (dont l'île d'Hereheretue), administrées depuis Hao.

Un groupe d'îlots et d'atolls au Sud-Est des Tuamotu (dont les atolls de Moruroa et Fangataufa en cours de rétrocession par l'État français à l'administration civile polynésienne, ainsi que les atolls de Marutea Sud et les îles du groupe Actéon), administrés depuis les îles Gambier ;

Les îles Gambier au Sud-Est (les plus proches des îles Pitcairn britanniques), dont la plus grande île est Mangareva (qui est le siège de la commune de Rikitea, le chef-lieu des Tuamotu-Gambier), les trois autres grandes îles étant

Aukena, Akamaru et Taravai, toutes cernées par le même récif corallien d'où émergent une dizaine d'îlots.

L'archipel de la Société, à l'Ouest de la Polynésie française, est le plus peuplé et divisé administrativement en deux :

La subdivision des îles Sous-le-Vent, la partie Ouest-Nord-Ouest de l'archipel, dont les îles les plus connues sont :

Bora-Bora et Maupiti au Nord, les plus proches des îles Cook ;

Huahine ;

Raiatea, la plus grande des ces îles, sur laquelle se trouve le chef-lieu (la commune de Uturoa) ;

Tahaa, située dans le même lagon que Raiatea ;

Les atolls Motu One, Maupihaa, Manuae et Tupai.

La subdivision des îles du Vent, la partie Est-Sud-Est de l'archipel, dont les îles les plus connues sont :

Tahiti, la plus grande île et la plus peuplée de toute la Polynésie française, formée par deux volcans reliés par l'isthme de Taravao. Le Mont Orohena culmine sur la partie Nord-Ouest Tahiti Nui, « la grande Tahiti », qui est le siège de la commune de Papeete, chef-lieu des îles du Vent et capitale de la Polynésie française (la partie Sud-Est de l'île est Tahiti Iiti, « la petite Tahiti ») ;

L'île proche de Moorea, aussi appelée « l'île sœur », formée par le volcan du Mont Toheia et cernée d'une barrière de corail ; mais aussi les îlots de Maiao et Mehetia et l'atoll de Tetiaroa.

La subdivision des îles Australes, dans le tiers Sud de la Polynésie française, composées en fait de deux archipels :

Les îles Tubuai se formant au Sud-Ouest (du nom de sa plus grande île Tubuai et de sa commune chef-lieu est Tubuai comprenant aussi les communes Mataura associée à celles de Taahueia et Mahu, et formant un chapelet s'étendant de l'île Maria à l'île Raivavae via les îles de Rimatara et Rurutu), à l'Est de la partie principale (australe) des îles Cook ;

les îles de Bass, dont fait partie l'île de Rapa ou Rapa Iiti « petite Rapa » (à ne pas confondre avec l'île de Pâques aussi appelée Rapa Nui « grande Rapa » très isolée et située bien plus loin à l'Est vers le Chili) et les îles Marotiri (les plus méridionales de toutes les îles de la Polynésie française, et les plus isolées).

## Langues

La langue officielle est le français. Les populations indigènes parlent le tahitien et d'autres langues polynésiennes.

## Électricité

110/220 V AC, 60Hz. Prises bipolaires, de type américain.

## Monnaie

Devise : Franc Pacifique (CFP) = 100 centimes. Billets de 10 000, 5 000, 1000 et 500 CFP. Pièces de 100, 50, 20, 10, 5, 2 et 1 CFP. le Franc Pacifique est lié à l'Euro. 1 Euro vaut 119,331 CFP.

Le change: change à l'aéroport, dans les grandes banques, dans les hôtels et boutiques agréés à Papeete.

Carte de crédit et de paiement : American Express est la plus répandue. Visa, Diners Club and MasterCard : acceptation limitée. Renseignez-vous auprès de votre société de carte de crédit sur l'acceptabilité commerciale et les autres services disponibles.

### Santé & Vaccinations

Aucune vaccination n'est obligatoire. Pour de plus amples informations, veuillez vous renseigner sur [www.safetravel.ch](http://www.safetravel.ch). Les réglementations concernant les inoculations peuvent changer à tout moment. En cas de doute, demandez conseil à votre médecin.

### Nourriture et boissons

Tous les hôtels classés ont de bons restaurants et servent de la cuisine française, italienne, chinoise et vietnamienne, ainsi que des spécialités Polynésiennes. Papeete est renommée pour ses cuisines françaises et chinoises. Certains hôtels servent de la cuisine tahitienne. Les plats locaux favoris sont l'arbre à pain fumé, les bananes de montagne, le fafa (épinard) servi avec du cochon de lait, le poisson cru (mariné), ou le poe (pudding farineux de papaye, mangue et banane). Les trucks (camionnette-restaurants) en bord de mer proposent steak, chips, poulet, poisson cru, brochettes et chiche kebabs.

### Modes de vie

Le fare tahitien en bambou, au toit de pandanus, résume bien la simplicité du style de vie traditionnel. Les Polynésiens, hommes et femmes, s'habillent de vifs paréos. Pour le visiteur étranger, une tenue simple et décontractée est de mise, mais à Papeete, il est mal vu de se promener en maillot de bain.

Les danses traditionnelles ne se voient guère plus qu'en spectacles dans les hôtels. Les danses occidentales se pratiquent dans les centres touristiques. La politesse et la courtoisie sont très importantes. Pourboire : peu courant. Toléré, mais considéré comme allant à l'encontre du sens tahitien de l'hospitalité.

### Sports

Sports nautiques : les eaux du Pacifique sud sont idéales pour la plongée sous-marine. Ouverts toute l'année, les 32 clubs de plongée de Tahiti sont membres de la Fédération française de plongée. Location d'équipement. Des bateaux charter conduisent les plongeurs sur les meilleurs sites. Plus de détails auprès de Tahiti Tourisme. Possibilités de planche à voile et de ski nautique. Outre ses nombreuses plages de sable fin et ses lagons clairs, Papeete dispose d'un bassin olympique de natation, boulevard Pomaré. De nombreux hôtels ont leur propre piscine. Le Yacht Club de Tahiti est incontournable pour la voile. Les eaux au large des îles sont parfaites pour les petits bateaux. Clubs et hôtels ont parfois des embarcations à louer. Tahiti Actinautic propose une formule de charter de bateaux équipés pour la pêche hauturière. Le Haura (Marlin) Club est membre de l'Association internationale de pêche sportive. Certains villages de vacances et hôtels organisent des sorties. Le Club Alpin d'Arue fournit information et aide aux amateurs d'escalade des Monts Aorai (refuge à 1 798 m), Orohena et Diademe. Promenades à cheval à l'heure ou à la journée par le Club Équestre de Tahiti et le Centre de Tourisme Équestre de Tahiti, situés tous deux à l'Hippodrome, Pirae, Tahiti. Courts de Tennis disponibles au Fautaua Tennis Club. Les touristes peuvent s'affilier temporairement au club. De

nombreux hôtels ont leurs propres courts, certains accessibles aux personnes extérieures. Golf de 18 trous à Atimaono.

Sports grand public : le football est très populaire et les matchs fréquents. Le Stade Fautau aux environs de Papeete est le grand lieu de rassemblement du samedi après-midi. Les courses de chevaux à la tahitienne se déroulent à l'Hippodrome de Pirae (environ 12 à 15 rencontres annuelles). Les autres sports grand public sont le tir à l'arc, le vélo et le canoë.

## Économie

Pilier de l'économie traditionnelle polynésienne, l'agriculture représente actuellement moins de 5 % de la production et de l'emploi. La noix de coco est la principale culture de rapport, suivie de la vanille, du café et des agrumes. L'industrie de la pêche (au thon) est importante. Il s'agit principalement de flottes étrangères opérant sous licence. L'industrie manufacturière traite surtout les produits agricoles. La découverte récente de gisements de phosphate et de cobalt a fait naître une industrie minière.

La Polynésie a longtemps servi de zone d'essai nucléaire à la France. L'arrêt du programme nucléaire (et des emplois induits dans la construction et le tertiaire) a fait croître le chômage et entraîné une émigration économique. Le Gouvernement est convaincu que le tourisme est la meilleure solution, sinon la seule, pour atteindre l'autonomie économique. Au début des années 1990, le nombre de touristes progressait régulièrement mais il chuta brutalement en 1995, à cause de la reprise des essais nucléaires.

Depuis, il peine à retrouver son volume initial. Le territoire souffre d'un sérieux déficit commercial : il importe dix fois plus qu'il n'exporte. L'aide de la métropole est vitale pour équilibrer ses finances. La France est le principal partenaire commercial, juste avant les USA.

## Affaires

Une atmosphère informelle. Les documents écrits seront en français, mais l'anglais est compris dans certains secteurs, surtout ceux liés au tourisme

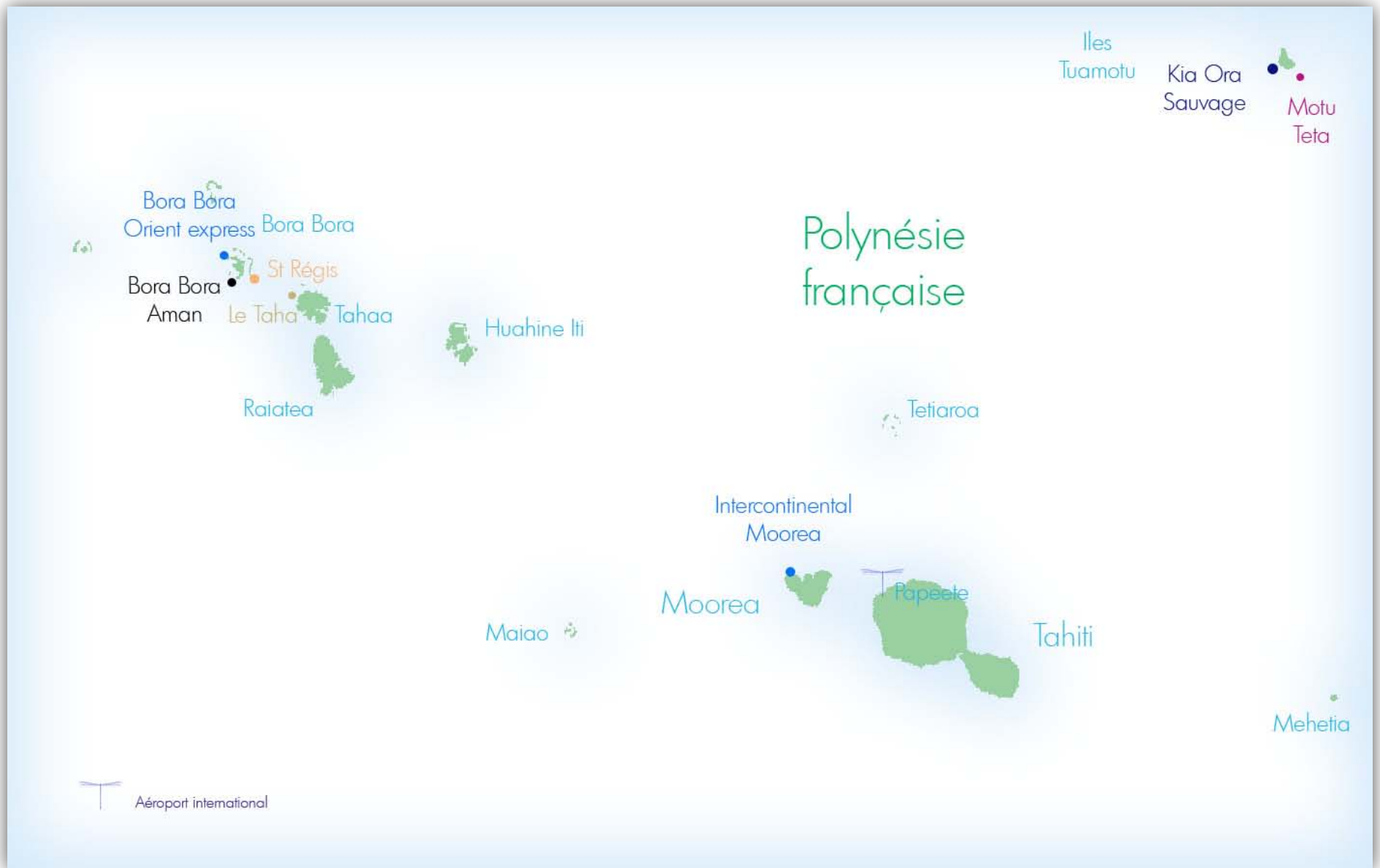
## Communications

Téléphone : connexion automatique. Indicatif du pays : 689. Pour l'international, composer le 00. Téléphone mobile : réseau GSM 900.

















































Internet/E-mail : cybercafés à Papeete et Moorea.

Poste : jusqu'à deux semaines pour le courrier par avion à destination de l'Europe.





# Classification des adresses sélectionnées en Polynésie françaises

	Destination	Vacances	Ambiance & Style	Qualité générale	Plage	Chambres & Villas	Piscine	Restaurant Gastronomie	Animation en soirée	Spa & wellness	Santé & forme	Groupe hôtelier
Le Taha'a	Île de Taha'a	Hôtel balnéaire	Île privée Charme			48 Suites 12 Villas	✓					Relais & Château
Hotel Bora Bora	Île de Bora Bora	Hôtel balnéaire	Boutique			54 farés	✓					Aman Resorts
St Regis Resort	Motu de Bora Bora	Hôtel balnéaire	Grand Resort Design			91 villas individuelles	✓					Starwood
Bora Bora Lagoon Resort & Spa	Motu de Bora Bora	Hôtel balnéaire	Boutique			77 bungalows & 1 villa	✓					Orient Express
Intercontinental Moorea	Île de Moorea	Hôtel balnéaire	Grand Resort			94 bungalows 49 chambres	✓					Intercon- tinentale
Kia Ora & Kia Ora Sauvage	Lagon de Rangiroa Archipel Tuamotu	Hôtel balnéaire	Boutique			61 bungalows 3 bungalows	✓					
Motu Teta	Lagon de Rangiroa Archipel Tuamotu	Villa Balnéaire	Villa & île privées			3 chambres			Villa privée			Kiwi Collection
Nomande Yachting Bora Bora Croisies	Bora Bora - Taha'a & Huahine	Croisière exclusive	Soignée & raffinée			20 cabines	✓					
Haumana Croisies	Lagon de Rangiroa Archipel Tuamotu	Croisière exclusive	Joyeuse & festive			18 cabines	✓					



Le meilleur de sa catégorie  
L'une des meilleures adresses au monde





















5 étoiles supérieures  
Service de premier ordre



5 étoiles  
Bonne qualité de service

Notre sélection se porte que sur les établissements les plus exceptionnels.  
Cependant, parmi ces 5 étoiles, de grandes différences subsistent !

# Classification des adresses sélectionnées en Polynésie françaises

	Plongée Snorkeling	Sports nautiques non motorisés	Sports nautiques motorisés	Fitness	Tennis	golf	Equitation	Pêche au gros	Accueil des enfants	Baby-Sitting	Miniclub	Chambre familiale
Le Taha'a		✓	✓	✓	✓			✓		✓		2 adultes & 2 enfants
Hotel Bora Bora		✓	✓	✓	✓			✓				
St Regis Resort		✓	✓	✓	✓			✓		✓	✓	6 adultes
Bora Bora Lagoon Resort & Spa		✓	✓	✓	✓			✓		✓		4 adultes
Intercontinental Moorea		✓	✓	✓	✓			✓		✓	✓	4 adultes
Kia Ora Kia Ora Sauvage		✓	✓					✓				4 adultes
Motu Teta		✓	✓					✓		✓		4 adultes
Nomande Yachting Bora Bora Cruises		✓	✓					✓				
Haumana Cruises		✓	✓					✓				



Le meilleur de sa catégorie  
L'une des meilleures adresses au monde



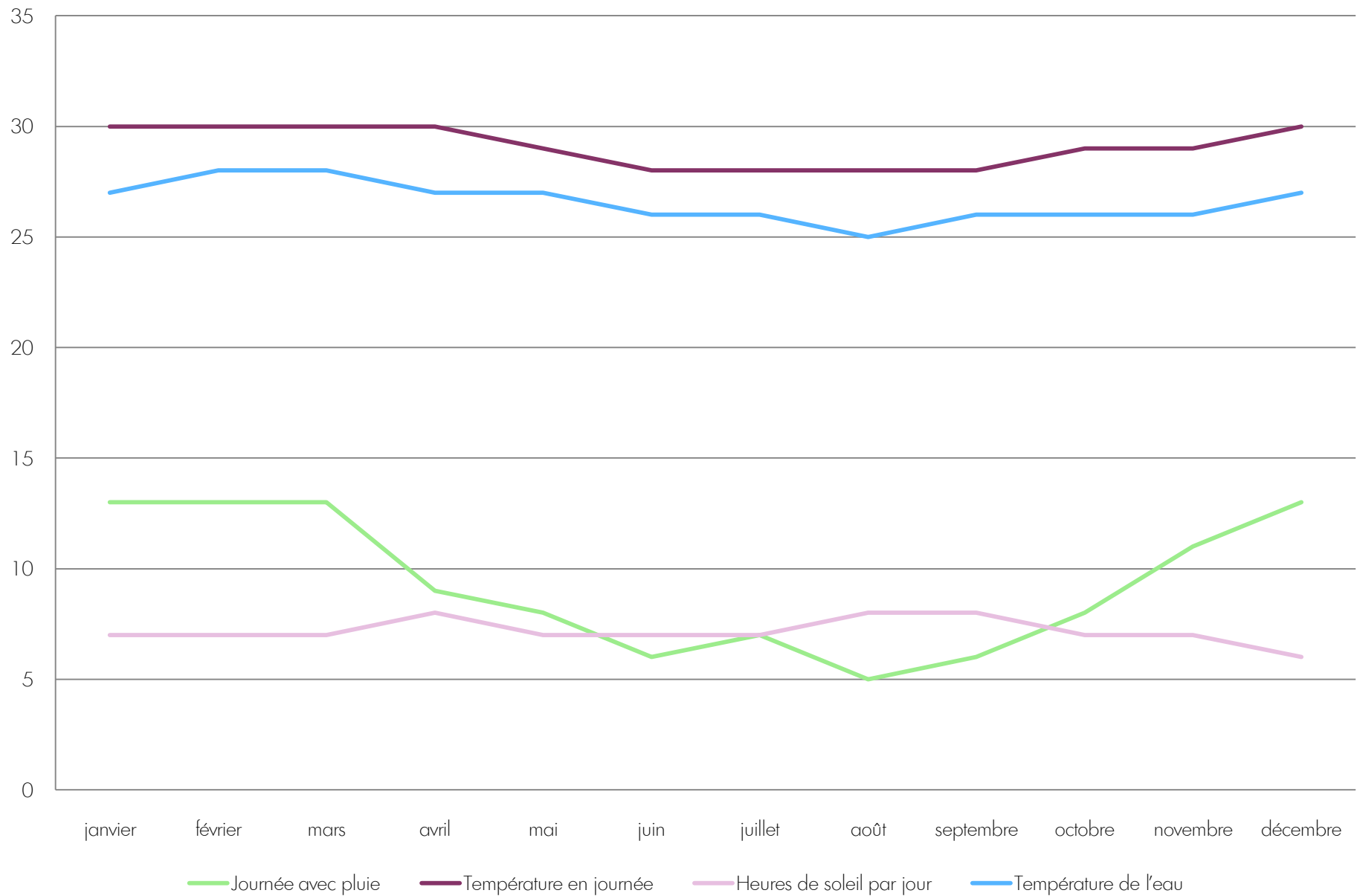
5 étoiles supérieures  
Service de premier ordre



5 étoiles  
Bonne qualité de service

Notre sélection se porte que sur les établissements les plus exceptionnels.  
Cependant, parmi ces 5 étoiles, de grandes différences subsistent !

# Statistique météo Polynésie française



## Asie du Sud Est

Thaïlande – Indonésie – Chine – Myanmar – Laos – Cambodge – Vietnam  
Malaisie – Singapour – Philippines – Corées du sud & Nord – Mongolie – Japon

## Océan Indien & Subcontinent Indien

Île Maurice – Seychelles – Madagascar – Îles Maldives  
Inde – Sri Lanka – Bhoutan – Népal

## Australie & Océan Pacifique

Australie – Nouvelle Zélande – Îles Fidji – Polynésie française

## Moyen-Orient

Emirats Arabes Unis – Oman – Qatar – Bahreïn – Iran – Yémen – Liban – Syrie

## Afrique

Afrique du sud – Botswana – Namibie – Zambie – Zimbabwe – Mozambique  
Malawi – Kenya – Tanzanie – Ouganda – Rwanda – Ethiopie – Egypte – Maroc

## Amérique Latine & îles des Caraïbes

Mexique – Pérou – Costa Rica – Equateur – Belize – Guatemala – Chili – Bolivie  
Argentine – Brésil – Caraïbes – Grandes & Petites Antilles – Cuba

*Agent officiel « Australie - Océan Pacifique »*



*The Leading  
Small Hotels  
of the World*



ĀMAN®  
RESORTS



THE  
HUKA RETREATS  
*Intimate - Sensual - Elegant*  
NEW ZEALAND - FIJI - SOUTH AFRICA

SIX  
SENSES®  
RESORTS & SPAS



SILVERSEA®

PEARL RESORTS & SPA  
*Les Princes Cachés de Tahiti*

*Ailes*

Ailes / Remparts 2 / 1470 Estavayer / Suisse

Tel. +41 22 548 1541 / info@ails.ch / www.ails.ch