



Rwanda

Présentation du pays & informations utiles

Cartes & localisations des adresses sélectionnées

Classement des adresses selon nos yeux perçants et indépendants

Statistiques météorologiques et meilleures saisons pour voyager

Le Rwanda (écrit Ruanda en français avant 1970), surnommé le pays des mille collines, est un pays d'Afrique centrale. Il partage des frontières avec, au nord, l'Ouganda, à l'est, la Tanzanie, au sud, le Burundi, et à l'ouest, la République démocratique du Congo.

Sa capitale Kigali est située au centre du pays. Les Rwandais parlent le kinyarwanda, et vivent dans les collines qui constituent la localisation de référence des habitats. Le pays est l'un des plus densément peuplés au monde.

Le Rwanda est membre de l'Organisation des Nations unies (ONU), de l'Union africaine (UA) et, depuis juin 2007, de la Communauté d'Afrique de l'Est.

Documents de voyage

Visa obligatoire, nous remplissons les formalités de demande de visa.

Les citoyens suisses ou de l'UE ont besoin d'un passeport dont la date de validité expire 6 mois après la date de retour.

Heure locale

Heure de la Suisse/HEC + 1

Population

10.2 millions (2005).

Capitale

Kigali

Nombre d'habitants : 1 million (2005).

Géographie

Le Rwanda fait partie de l'Afrique des Grands Lacs.

Appelé le Pays des mille collines, le Rwanda est bordé au nord par une chaîne de volcans élevés (3500 à 4500 mètres), à l'est par les marais de l'Akagera, au sud-est par les marais du Bugesera, au sud-ouest par le massif forestier de Nyungwe, écrin de la source du Nil, et à l'ouest par l'immense et magnifique lac Kivu. La capitale, Kigali, est à 1 400 mètres d'altitude et une grande partie du pays est au-dessus de ce niveau. Bien qu'étant situé juste sous l'équateur, du fait de l'altitude, le Rwanda a un climat très agréable et des températures moyennes de 18 à 20 degrés, parfois moins dans certaines régions montagneuses. Le pays ne manque ni de pluies, ni d'eau. Les forêts d'altitude (en diminution) maintiennent des réserves d'eau qui alimentent les rivières dans les périodes plus sèches (juin-août). Il arrive malgré tout qu'il y ait certaines années des périodes de sécheresse.

Les paysages sont très verdoyants, ondoyants, fréquemment couverts de bananeraies et les rivières abondantes. Dans les vallées et jusqu'au sommet des collines, les petites parcelles cultivées à la houe, quadrillent la campagne. Parfois quelques vaches aux grandes cornes sont veillées de loin par un gamin. De grands nuages lambinent dans le ciel bleu. Peu de villages. L'habitat est dispersé dans les collines. Les maisons sont en brique de terre ocre ou en brique cuite pour les plus cossues, toujours dans un jardin cloturé, sauf parfois en bordure de route. Les fenêtres grillagées. Les toits sont en tôle, parfois en tuiles.

Les mille collines du Rwanda (région de Gitarama) Les grandes routes qui relient Kigali et les « grandes » villes de province sont en bon état ou en cours de réfection, mais les autres routes, en terre rouge ravinée, sont souvent mauvaises. Quel que soit leur état, elles ne sont jamais désertes, et témoignent, selon les mouvements de la population, de la présence des marchés. Les marchandises achetées ou vendues sont transportées dans des pick-up japonais, sur la tête ou sur des vélos, parfois encore sur de massifs vélos en bois (igicugutu en langue locale) qui semblent n'avoir pas de limite de capacité de charge. De nombreux taxis de « 18 places » transportent les gens sur de plus longues distances. L'atmosphère générale donne une impression particulièrement paisible qui contraste avec l'histoire récente. De temps en temps une pluie torrentielle détrempe ce paysage, puis le soleil réapparaît.

Gouvernement

Le Rwanda est une république de constitution démocratique. Le Président est élu au suffrage universel ; le parlement est constitué de deux chambres : l'Assemblée nationale et le Sénat. Les partis politiques, indépendamment de leurs activités habituelles, se réunissent dans un Forum de concertation, dont les décisions sont prises par consensus.

Le pouvoir judiciaire est constitué de la Cour Suprême, la Haute cour de la République, de Tribunaux de provinces, de Tribunaux de Districts et de Villes, et de juridictions spécialisées : Gacaca (justice traditionnelle villageoise), militaires, etc.

La politique du Rwanda est fortement imprégnée des conséquences du génocide des Tutsi de 1994, du contexte du mal-développement, et de

l'instabilité de l'Afrique des Grands Lacs (Burundi, Ouganda, Est de la République démocratique du Congo).

Le 8 juin 2007, l'Assemblée Nationale du Rwanda abolit la peine de mort, pour tout type de condamnés. Cette mesure est entrée en vigueur le 25 juillet 2007, et aura pour effet direct de voir 600 condamnés à mort voir leur sentence transformée en prison à vie. L'abolition de la peine de mort était l'une des exigences de la communauté internationale pour que les procédures judiciaires à l'encontre des génocidaires dont le dossier est traité par le TPIR soient transférées à la juridiction nationale rwandaise en prévision de la dissolution du tribunal international pour le Rwanda en 2008. La présidence portugaise de l'Union européenne a salué l'abolition de la peine de mort comme "une étape fondamentale vers la promotion des droits de l'homme et traduit la détermination inébranlable d'assurer la justice et la réconciliation au Rwanda 13 ans après le génocide

Langues

Le Kinyarwanda, le Français & l'Anglais

Électricité

Courant alternatif 240 volts CA, 50Hz.

Monnaie

Franc rouandais

Santé & Vaccinations

Aucune vaccination n'est obligatoire. Pour de plus amples informations, veuillez vous renseigner sur www.safetravel.ch. Les réglementations concernant les inoculations peuvent changer à tout moment. En cas de doute, demandez conseil à votre médecin.

Économie

L'économie du Rwanda est principalement marquée par sa forte dépendance de l'agriculture (40% du PIB), une croissance annuelle de plus de 6 %, un développement des services, une faible industrialisation et une très forte densité démographique (>300 hab./km²). L'inflation est d'environ 4 %, et, si le PIB par habitant est d'environ 200 € par an, le PIB-PPA annuel (pondéré par le pouvoir d'achat) moyen par habitant est de 945 dollars. Son indice de développement humain est de l'ordre de 0,40 en 2002, c'est-à-dire dans la moyenne des pays voisins.

En décembre 2004, un euro valait 740 francs rwandais. Il n'y a plus de change « au noir », le gouvernement a structuré la profession, après avoir emprisonné quelques récalcitrants. Un économiste dans une administration peut toucher 100 000 francs par mois, soit 135 euros. Un maître-assistant à l'université peut toucher environ 175 000 francs par mois, soit 235 euros. Les salaires de l'administration sont effectivement payés. À Kigali, un chauffeur pour une journée demande 5000 francs, soit 6,76 euros. Une course en taxi individuel pour environ 5 km à Kigali revient à 2000 francs, soit 2,70 euros, une coupe homme chez le coiffeur environ 700 francs, une heure d'Internet dans un cyber-centre 500 francs, une brique d'un demi-litre de lait UHT 450 francs, une bouteille de 33 cl d'eau de source 250 francs, une brochette de chèvre-frites environ 600 francs (variable), une heure de parking au centre de Kigali 100 francs.

Le Rwanda ne dispose pas de richesses minières, mis à part un peu de coltan. Hormis la question de l'eau courante qui manque à beaucoup, l'un des problèmes majeurs du Rwanda est celui de l'énergie. En 2005 moins de 4 % des Rwandais sont branchés au réseau d'électricité, et ce réseau est loin de couvrir les besoins de ses abonnés qui subissent de fréquentes et longues coupures. Les possibilités de développement local de la production d'énergie sont subordonnées à des accords avec les pays voisins, dans une région marquée par une grande instabilité politique qui plombe les projets possibles.

Le secteur du bâtiment se porte bien. Kigali est passé en vingt ans de quelques dizaines de milliers d'habitants à près d'un million.

Le gouvernement a une perspective globale qualifiée sous le nom de « Vision 2020 ». Ce projet directeur table sur une croissance de 7 %, un développement du secteur privé, une modernisation de l'agriculture et veut faire du Rwanda un centre régional de services pour l'Afrique des Grands Lacs.

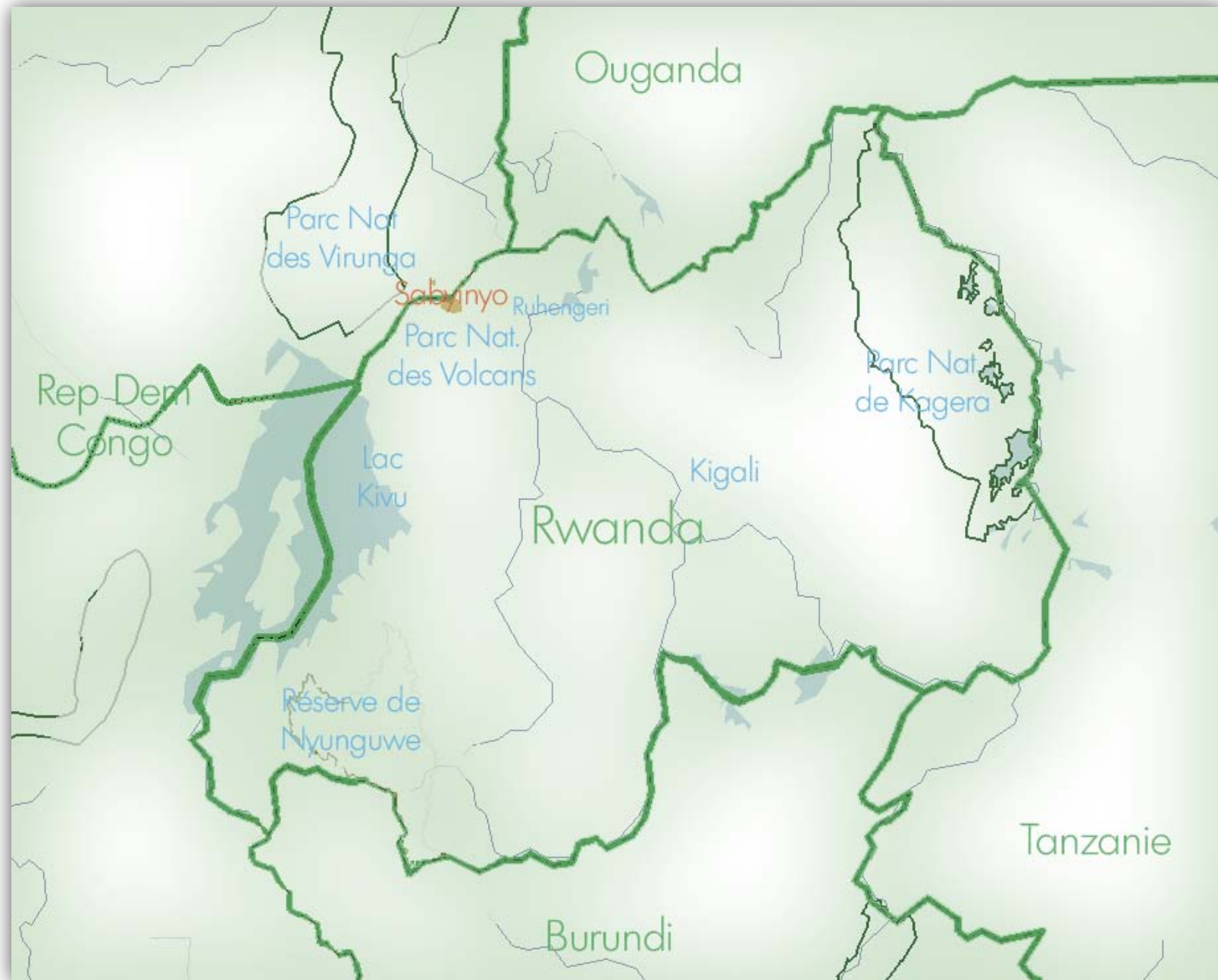
Le régime rwandais s'est rapproché des initiateurs du projet du NEPAD et partage leur vision.

Communication




















Téléphone: L'accès direct au réseau international est possible partout. Le code téléphonique du pays est 250. Le préfixe international est 00.

Téléphone portable: GSM 900.





Classification des adresses sélectionnées en Ouganda & Rwanda

	Destination	Vacances	Ambiance & Style	Qualité générale	Nature & faune	Chambres & Villas	Piscine	Restaurant Gastronomie	Animation en soirée	Spa & wellness	Accueil enfant	Groupe hôtelier
Emin Pasha	Ouganda	Boutique hôtel en ville	Héritage victorien			11 chambres 1 appartement	✓			✓	✓	
Apoka Lodge	Ouganda	Lodge safari	Bungalows			10 chambres individuelles	✓				✓	Classic Safaris Camp of Africa
Semliki Lodge	Ouganda	Lodge safari	Tentes de toile			8 tentes individuelles	✓			✓	✓	Classic Safaris Camp of Africa
Clouds Mountain Gorilla Lodge	Ouganda	Lodge safari	Naturel			8 chambres					✓	
Sabyinyo Silverback Lodge	Rwanda	Lodge safari	Boutique Rafiné			7 cottages & 3 Suites					✓	Governor's Camp



Le meilleur de sa catégorie
L'une des meilleures adresses au monde



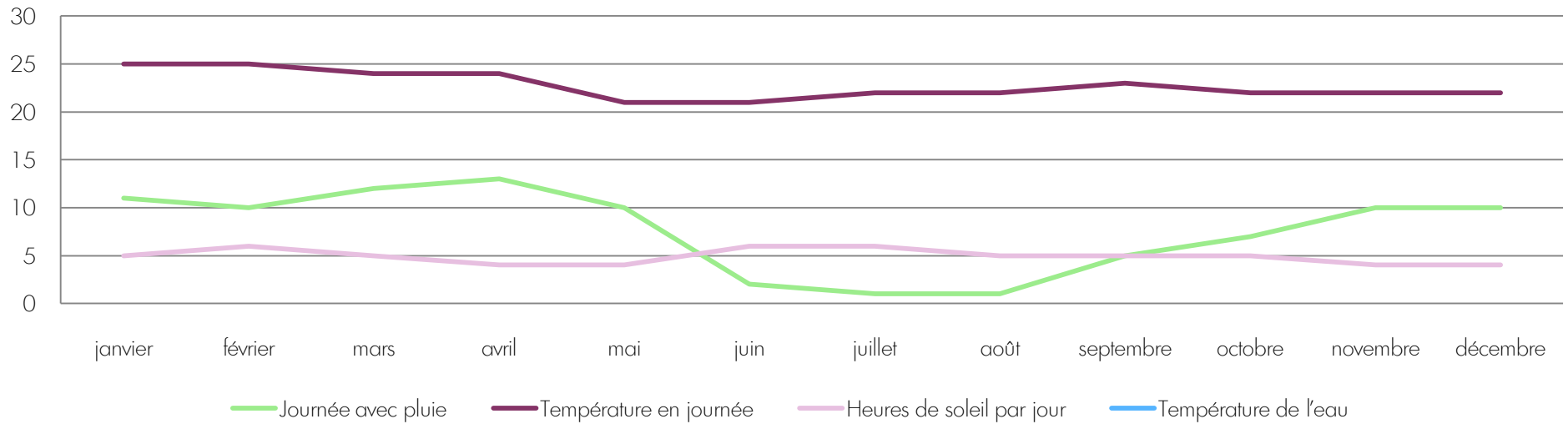
5 étoiles supérieures
Service de premier ordre



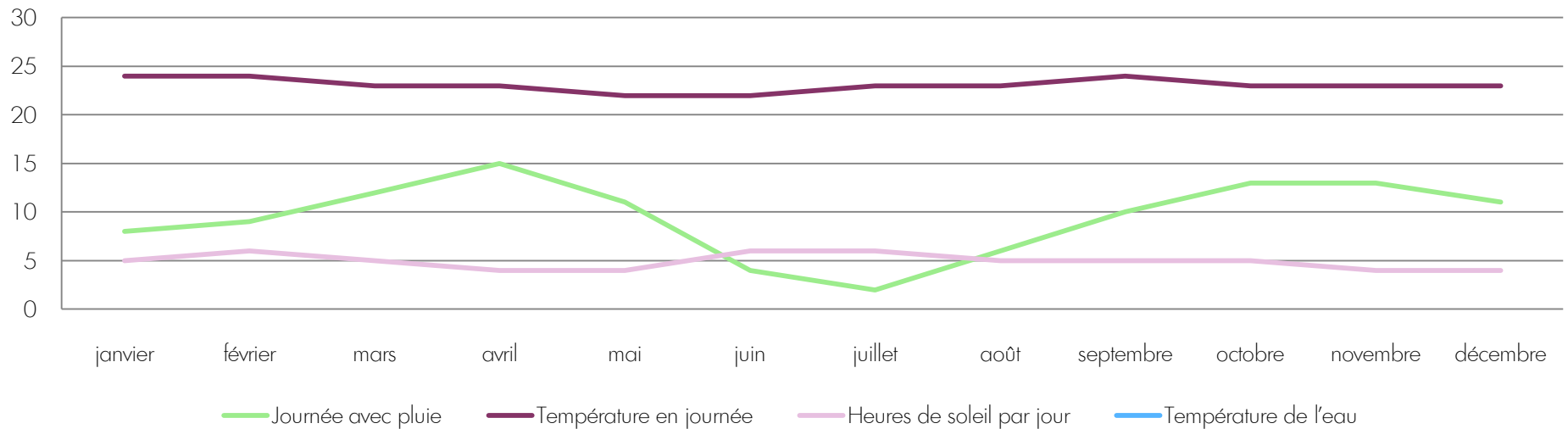
5 étoiles
Bonne qualité de service

Notre sélection se porte que sur les établissements les plus exceptionnels.
Cependant, parmi ces 5 étoiles, de grandes différences subsistent !

Statistique météo Rwanda - Kigali



Statistique météo Rwanda - Sabiniyo Silverback Lodge



Asie du Sud Est

Thaïlande – Indonésie – Chine – Myanmar – Laos – Cambodge – Vietnam
Malaisie – Singapour – Philippines – Corées du sud & Nord – Mongolie – Japon

Océan Indien & Subcontinent Indien

Île Maurice – Seychelles – Madagascar – Îles Maldives
Inde – Sri Lanka – Bhoutan – Népal

Australie & Océan Pacifique

Australie – Nouvelle Zélande – Îles Fidji – Polynésie française

Moyen-Orient

Emirats Arabes Unis – Oman – Qatar – Bahreïn – Iran – Yémen – Liban – Syrie

Afrique

Afrique du sud – Botswana – Namibie – Zambie – Zimbabwe – Mozambique
Malawi – Kenya – Tanzanie – Ouganda – Rwanda – Ethiopie – Egypte – Maroc

Amérique Latine & îles des Caraïbes

Mexique – Pérou – Costa Rica – Equateur – Belize – Guatemala – Chili – Bolivie
Argentine – Brésil – Caraïbes – Grandes & Petites Antilles – Cuba

Agent officiel « Afrique »



ORIENT-EXPRESS

Singita



Virgin LIMITED EDITION



Ailes

Ailes / Remparts 2 / 1470 Estavayer / Suisse
Tel. +41 22 548 1541 / info@ailes.ch / www.ailes.ch